



2021

Г  
Е  
Н  
Е  
Р  
А  
Л  
Ь  
Н  
Ы  
Й  
П  
Л  
А  
Н

Муниципальное образование сельское поселение "Село Боровенск"  
Мосальского района Калужской области



г. Калуга, ул. 1842 51-41-40  
© www.gko.kl  
klogo.ru

### Карта границ населенных пунктов (в том числе границ образуемых населенных пунктов)



**Условные обозначения:**

- Граница МО МР "Мосальский район"
- Граница МО СП "Село Боровенск"
- Граница населенного пункта
- Земельный участок, планируемый к переводу из категории "земли особо охраняемых территорий и объектов" в категорию "земли сельскохозяйственного назначения" (2021 г.)
- Земельный участок, планируемый к переводу из категории "земли сельскохозяйственного назначения" в категорию "земли промышленности и иного специального назначения" (2014 г.)

**Объекты транспортной инфраструктуры:**

- Автомобильные дороги регионального и межмуниципального значения
- Автомобильные дороги местного значения
- Улицы и проезды в населенных пунктах
- Хозяйственный проезд, скотопрогон

Масштаб 1:25000



2021

## Карта планируемого размещения объектов местного значения поселения \*

Г  
Е  
Н  
Е  
Р  
А  
Л  
Ь  
Н  
Ы  
Й  
П  
Л  
А  
Н



Масштаб 1:25000

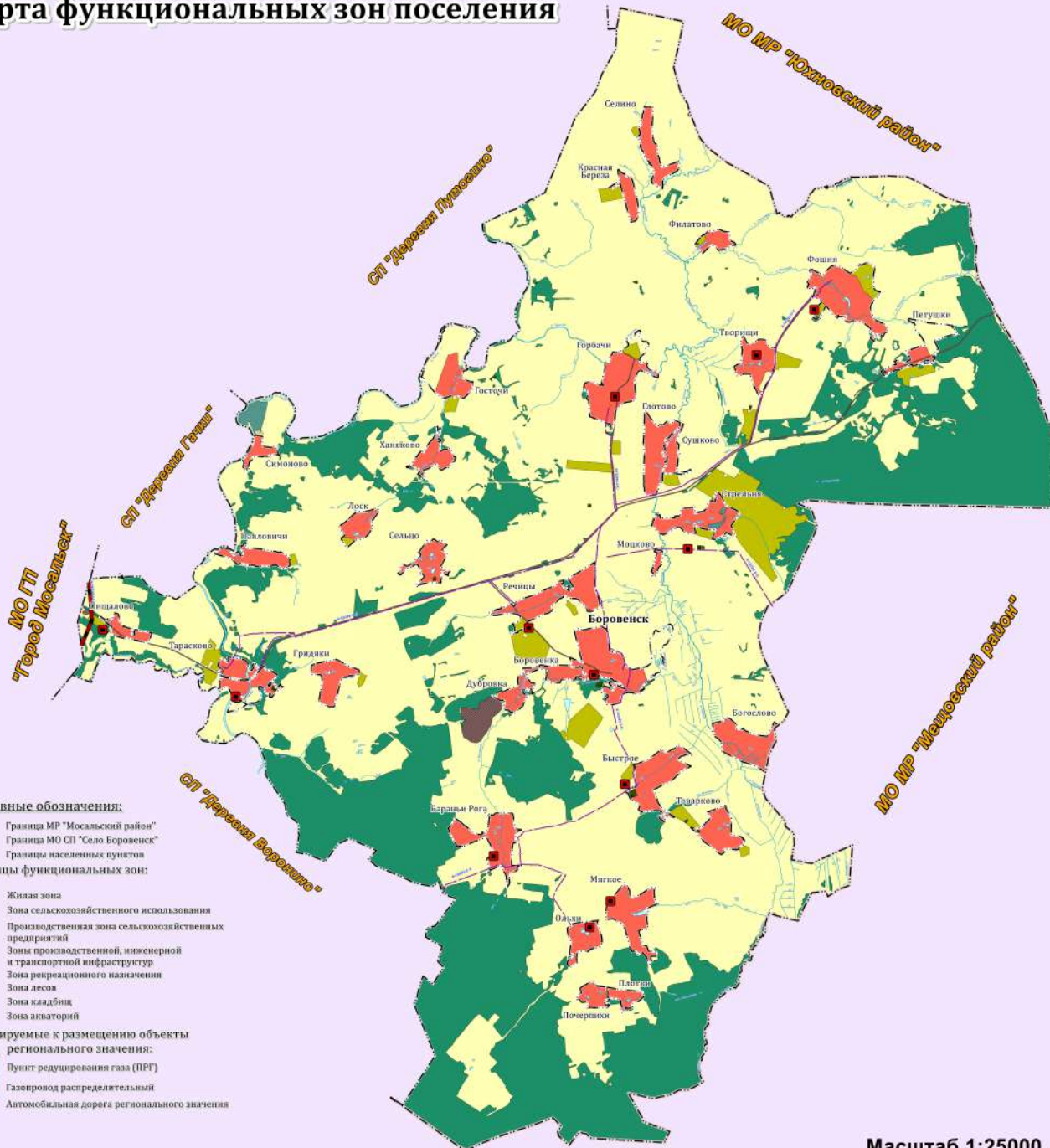






2021

## Карта функциональных зон поселения



Г  
Е  
Н  
Е  
Р  
А  
Д  
Ь  
Н  
Ы  
Й  
П  
Л  
А  
Н



Масштаб 1:25000



2021

Муниципальное образование сельское поселение "Село Боровенск"  
Мосальского района Калужской области

Материалы по обоснованию



г. Калуга, тел. (4842) 53-61-09  
© www.geos.msk.ru  
mosal.ru

## Карта границ зон с особыми условиями использования территории

### Условные обозначения:

- Граница МР "Мосальский район"
- Граница МО СП "Село Боровенск"
- Границы населенных пунктов

- ▣ Объект культурного значения (1 - "Церковь Успения", фед. значение; 2 - "Церковь Иоанна Предтечи"; 3 - "Церковь Никольская"); 4 - "Церковь Благовещенская"; 5 - Братская могила; 6 - Братская могила; 7 - Воинское кладбище; 8 - Индивидуальная могила; 9 - Братская могила; 10 - Братская могила; 11 - Воинское кладбище; 12 - Родина Героя Социалистического Труда, одного из создателей ракетного оружия А.Г. Костякина; 13 - Курганы; 14 - Курганный могильник; 15 - Селище; 16 - Селище; 17 - Курганный могильник; 18 - Курганный могильник; 19 - Курганный могильник; 20 - Братская могила.)

- ⊕ Воинское захоронение (Братская могила)

- ⊞ Кладбище

- ⊞ Предприятие по разведению молочного крупного рогатого скота

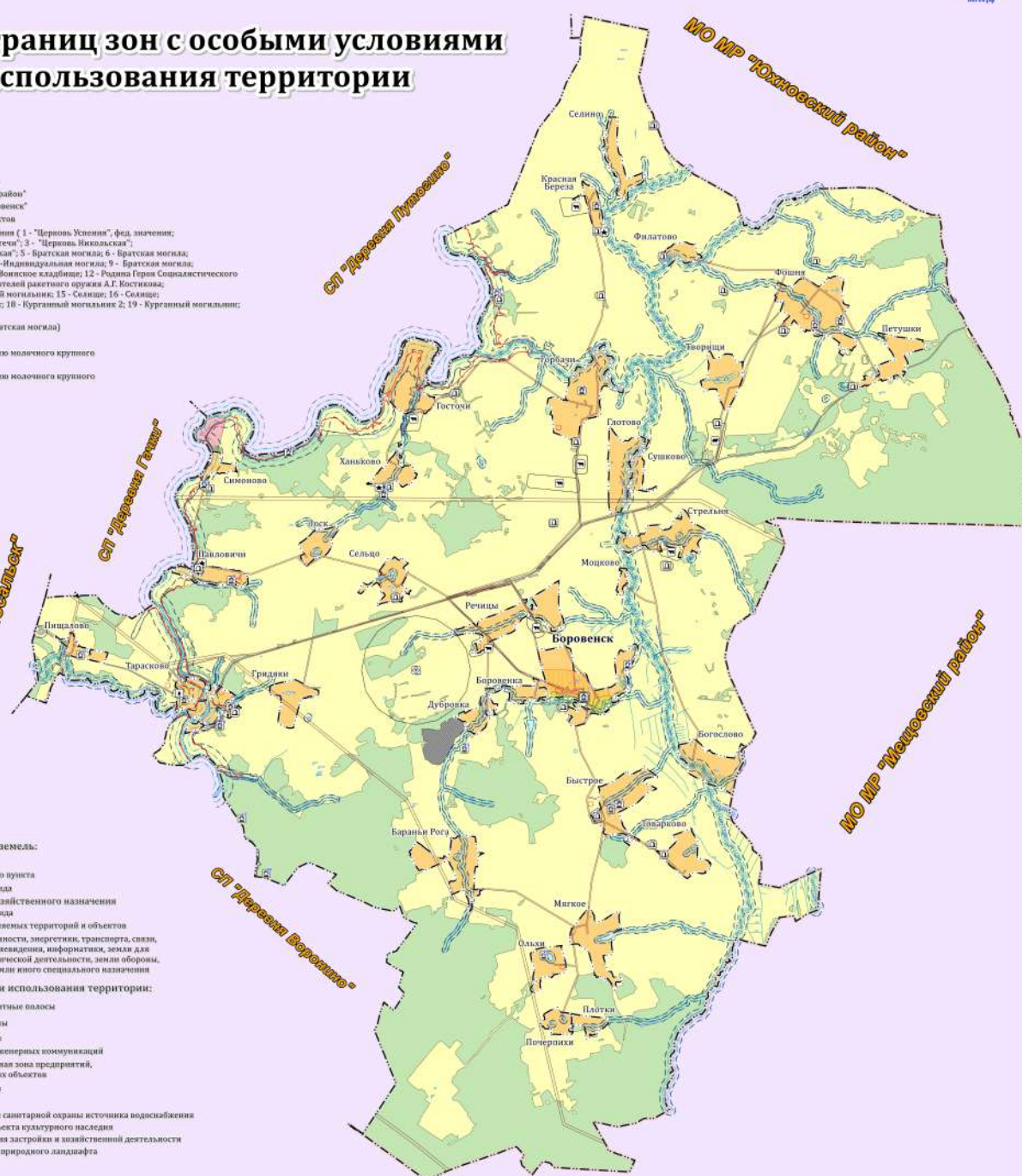
- ⊞ Предприятие по разведению молочного крупного рогатого скота

### Целевое назначение земель:

- Земли населенного пункта
- Земли лесного фонда
- Земли сельскохозяйственного назначения
- Земли водного фонда
- Земли особо охраняемых территорий и объектов
- Земли промышленности, энергетики, транспорта, связи, радиовещания, телевидения, информатики, земли для обеспечения космической деятельности, земли обороны, безопасности и земли иного специального назначения

### Зоны с особыми условиями использования территории:

- Прибрежные защитные полосы
- Водоохранные зоны
- Береговые полосы
- Охранная зона инженерных коммуникаций
- Санитарно-защитная зона предприятий, сооружений и иных объектов
- Зона подтопления
- Зона затопления
- Первый пояс зоны санитарной охраны источника водоснабжения
- Охранная зона объекта культурного наследия
- Зона регулирования застройки и хозяйственной деятельности
- Зона охраняемого природного ландшафта



Г  
Е  
Н  
Е  
Р  
А  
Л  
Ь  
Н  
Ы  
Й  
П  
Л  
А  
Н

Масштаб 1:25000





Муниципальное образование сельское поселение "Село Боровенск"  
Мосальского района Калужской области

Материалы по обоснованию



г. Калуга, тел. (4842) 53-61-00  
© www.gco.kl  
2011 г.

2021

## Карта существующих и строящихся объектов федерального, регионального и местного значения

### Условные обозначения:

- Граница МО ИР "Мосальский район"
- Граница МО СП "Село Боровенск"
- Граница населенного пункта

Скотомогальники

Кладбище

Военские заповедники (Братская могила)

Объект культурного значения (1 - "Церковь Успенская", фид. значение; 2 - "Церковь Иоанна Предтечи"; 3 - "Церковь Никольская"; 4 - "Церковь Благовещенская"; 5 - Братская могила; 6 - Братская могила; 7 - Военское кладбище; 8 - Индивидуальная могила; 9 - Братская могила; 10 - Братская могила; 11 - Военское кладбище; 12 - Рабочий Город Социалистического труда, одного из создателей ракетного оружия А.Г. Костякова; 13 - Курган; 14 - Курганный могильник; 15 - Селище; 16 - Селище; 17 - Курганный могильник; 18 - Курганный могильник; 2; 19 - Курганный могильник; 20 - Братская могила.)

### Объекты транспортной инфраструктуры:

- Автомобильные дороги регионального и межмуниципального значения
- Автомобильные дороги местного значения
- Улицы и проезды в населенных пунктах
- Хозяйственный проезд, скотопрогон

Мостовое сооружение

Станция автозаправки

Остановочный пункт

### Целевое назначение земель:

- Земля населенного пункта
- Земля лесного фонда
- Земля сельскохозяйственного назначения
- Земля водного фонда
- Земля особо охраняемых территорий и объектов
- Земля промышленности, энергетики, транспорта, связи, радиосвязи, телевидения, информатики, земли для обеспечения космической деятельности, земли обороны, безопасности и земли иного специального назначения

### Объекты электроснабжения и связи:

- ЛЭП 220 кВ
- ЛЭП 110 кВ
- Линия связи
- Электрическая подстанция 10 кВ
- Трансформаторная подстанция (ТП)
- Автоматическая телефонная станция (АТС)
- Объект антенной связи
- Базовая станция (вышка связи)

### Объекты водоснабжения и водоотведения:

- Водоочистная станция
- Артезианская скважина
- Объекты обеспечения пожарной безопасности
- Очистные сооружения (КОС)
- Водопривод
- Кладбище септических

### Объекты газоснабжения и теплоснабжения:

Газопровод магистральный

### Объекты капитального строительства (ОКС):

- Административное здание
- Фельдшерско-акушерский пункт
- Образовательная организация
- Объект культурно-досугового (клубного) типа (СДК)
- Объект культурно-просветительского назначения
- Объект спорта, включающий раздельно нормируемые спортивные сооружения
- Предприятие по разведению молочного крупного рогатого скота
- Предприятие по разведению молочного крупного рогатого скота
- Объект, связанный с производственной деятельностью (осад зерна)
- Предприятие по лесоводству и лесозаготовкам (лесхоз)
- Гостиницы и аналогичные коллективные средства размещения (база отдыха)

ГЕНЕРАЛЬНЫЙ ПЛАН







2021

Муниципальное образование сельское поселение "Село Боровенск"  
Мосальского района Калужской области

Материалы по обоснованию

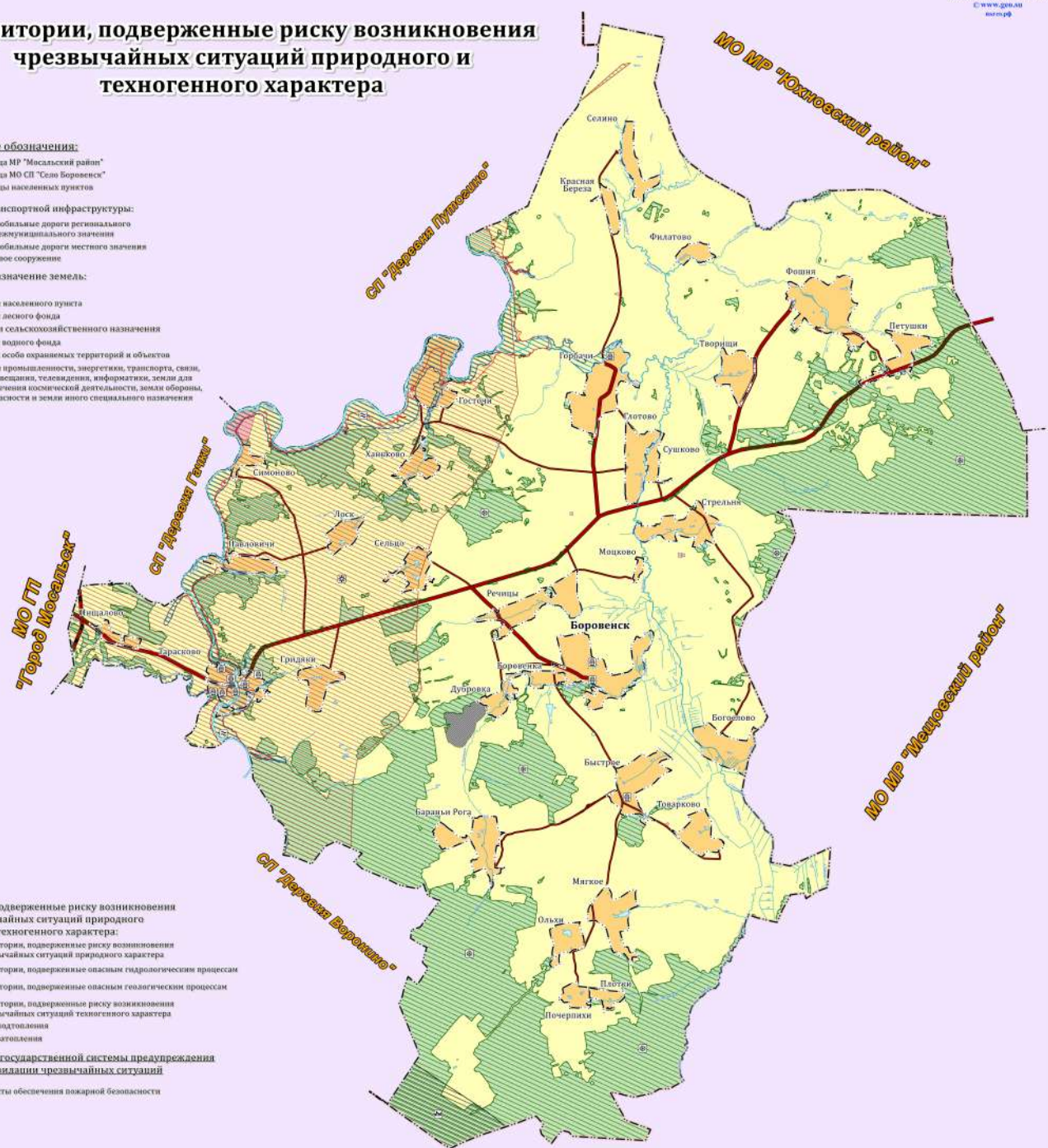


г. Калужь, тел. (4842) 53-61-00  
С www.gov.kl  
mosal.ru

## Территории, подверженные риску возникновения чрезвычайных ситуаций природного и техногенного характера

- Условные обозначения:**
- Граница МР "Мосальский район"
  - Граница МО СП "Село Боровенск"
  - - - Границы населенных пунктов
- Объекты транспортной инфраструктуры:**
- Автомобильные дороги регионального или межмуниципального значения
  - Автомобильные дороги местного значения
  - Мостовое сооружение
- Целевое назначение земель:**
- а.в.в. кв.в.
- Земли населенного пункта
  - Земли лесного фонда
  - Земли сельскохозяйственного назначения
  - Земли водного фонда
  - Земли особо охраняемых территорий и объектов
  - Земли промышленности, энергетики, транспорта, связи, радиовещания, телевидения, информатики, земли для обеспечения космической деятельности, земли обороны, безопасности и земли иного специального назначения

- Территории, подверженные риску возникновения чрезвычайных ситуаций природного и техногенного характера:**
- Территории, подверженные риску возникновения чрезвычайных ситуаций природного характера
  - Территории, подверженные опасным гидрологическим процессам
  - Территории, подверженные опасным геологическим процессам
  - Территории, подверженные риску возникновения чрезвычайных ситуаций техногенного характера
  - Зона подтопления
  - Зона загромождения
- Объекты единой государственной системы предупреждения и ликвидации чрезвычайных ситуаций**
- Объекты обеспечения пожарной безопасности



Г  
Е  
Н  
Е  
Р  
А  
Л  
Ь  
Н  
Ы  
Й  
П  
Л  
А  
Н

Масштаб 1:25000